





- 
- 123 parcellní čísla
  - hranice parcel
  - vlnitá čára
  - 456 vlastnický ČR s právem hospodařit s majetkem státu zastoupeného Správou železniční
  - 567 vlastnický ČD, a.s.
  - hranice KÚ
  - hranice parcel

Jiná ověření:		Paré:	
Orientační schéma:		Razítko oprávněné osoby:	
		Datum:	
Revize:	Datum:	Popis:	Kontroloval:
001	27.11.2021	Definitivní odevzdání dokumentace	Ing. Petr Kortyš
<b>Stavebník/Investor:</b> <b>Adresa:</b> <b>Zástupce Investora:</b> <b>Adresa:</b>			
<b>Správa železnic, státní organizace</b> Dlážděná 1003/7, 110 00 Praha 1 Stavební správa východ Nerudova 773/1, 779 00 Olomouc			
		 <b>SPRÁVA ŽELEZNIC</b>	
<b>Zhotovitel díla:</b>			
<b>SUDOP Brno, spol. s r.o.</b>			
Kounicova 688/26, 611 36 Brno			
T: +420 972 625 804			
E: sudop@sudop-brno.cz		 <b>SUDOP BRNO</b>	
<b>Zhotovitel objektu:</b>			
<b>SUDOP Brno, spol. s r.o.</b>			
Kounicova 688/26, 611 36 Brno			
T: +420 972 625 804			
E: sudop@sudop-brno.cz		 <b>SUDOP BRNO</b>	
<b>Hlavní projektant (HIP):</b>		<b>Specialista:</b>	
Ing. Jan Zářečný		Ing. Jiří Naništa	
<b>Název stavby/akce:</b>			
<b>Zřízení EO V v obvodu OR Olomouc, 1. etapa</b>		<b>Označení investora:</b>	
		S6220007	
<b>Název části:</b>		<b>Označení zhotovitele:</b>	
Geodetická dokumentace		20107-01-102	
<b>Název objektu/díleč části:</b>		<b>Označení části:</b>	
		I.5.	
<b>Název přílohy:</b>		<b>Označení objektu/komplexu:</b>	
Obvod stavby			
<b>Název dílčí části přílohy:</b>		<b>Číslo přílohy:</b>	
Situační obvod stavby		A	
<b>Odpovědný projektant:</b>		<b>Stupeň dokumentace:</b>	
Ing. Jan Zářečný		DUSP+PDPS	
<b>Kraj:</b>		<b>Smluvní datum zpracování:</b>	
katastrální území:		27.11.2021	
<b>viz část A. dokumentace</b>		<b>viz část A. dokumentace</b>	
<b>Označení investora:</b>		<b>Ověřeno:</b>	
S 6 2 2 0 0 0 7 0 0 0 7 0 - P 0 0 1 5 - I 5 I 2 X - I X X X X X X X X X X X X - I X X - 2 - I X X X - 0 1 0 0		Objekt: Podoba: Měřítko: Revize:	